

ÁREAS Y LÍMITES	
.....	LM LÍMITE MUNICIPAL
————	LC LÍMITE DE COSTA
————	LSU LÍMITE SUELO URBANO

SISTEMAS GENERALES	
————	SGV SISTEMA GENERAL VIARIO


▨	NSG NUEVOS SISTEMAS GENERALES
▨	SGCI COMUNICACIONES E INFRAESTRUCTURAS
▨	SGEC EQUIPAMIENTOS COMUNITARIOS

ZONAS DE PROTECCIÓN DEL MEDIO NOCTURNO	
■	E1 ÁREA EN ENTORNOS OSCUROS
■	E2 ÁREA DE LUMINOSIDAD BAJA
■	E3 ÁREA DE LUMINOSIDAD MEDIA
■	E4 ÁREA DE LUMINOSIDAD ALTA

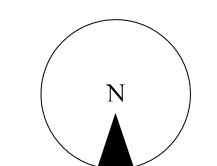
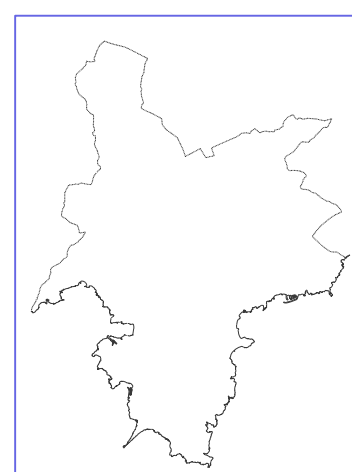
NOTA
 Justificación del cumplimiento de la ley 3/2005 del 20 de abril de Protección del Medio Nocturno de las Islas Baleares, BOIB 65 (28.04.2005) y norma 44 PTM sobre contaminación lumínica)

Plan general de ordenación urbana de Calvià (Adaptación al PTM) Modificació Puntual 5/2012

Nota: Texto refundido incorporando las prescripciones del acuerdo de aprobación definitiva, de sesión 20 de junio de 2009, por la comisión insular de ordenación del territorio, urbanismo y patrimonio histórico.



AYUNTAMIENTO DE CALVIÀ
 MALLORCA



ZPMN

MAYO 2014

ESCALA DIN-A1: 1:30.000

PLANO ZONAS DE PROTECCIÓN DEL MEDIO NOCTURNO

DIRECCIÓN DEL PROYECTO
 Josep Antoni Aguiló Oliver
 Director d'Urbanisme i Planejament

PLANO NÚM 08

HOJA 01 de 01